



**КОМИТЕТ ИМУЩЕСТВЕННЫХ ОТНОШЕНИЙ  
АДМИНИСТРАЦИИ ПЕРМСКОГО МУНИЦИПАЛЬНОГО ОКРУГА**

**РЕШЕНИЕ**  
о размещении объектов № 3689

Пермский край  
Пермский округ

16.12.2024

Комитет имущественных отношений администрации Пермского муниципального округа разрешает Акционерному обществу «Газпром газораспределение Пермь» (ИНН 5902183841, ОГРН 2125902017723, почтовый адрес: 614000, г. Пермь, ул. Петропавловская, 43)

размещение объекта «Газопровод давлением до 1,2 Мпа, для размещения которого не требуется разрешения на строительство»

на землях муниципальной собственности

на срок 1 год


Местоположение: расположенных рядом с домом по адресу: Пермский край, Пермский муниципальный округ, д. Косотуриха, ул. Рассветная, д. 63.

Приложение: схема предполагаемых к использованию земель или части земельного участка.

Особые условия использования:

1. При размещении объекта учесть параметры ширины проезда улично-дорожной сети, во избежание сужения полосы отвода дороги.
2. Получение разрешения на производство земляных работ.

Заместитель председателя комитета

  
(подпись, печать)

М.В. Королева



# Схема предполагаемых к использованию земель или части земельного участка

Объект: Газопровод давлением до 1,2 Мпа включительно, для размещения которого не требуется разрешения на строительство

Местоположение: расположенных рядом с домом по адресу: Пермский край, Пермский муниципальный округ, д. Косотуриха, ул. Рассветная, д. 63

Площадь земель или части земельного участка, кв.м.: 176

Категория земель: земли населенных пунктов








Вид разрешенного использования: -

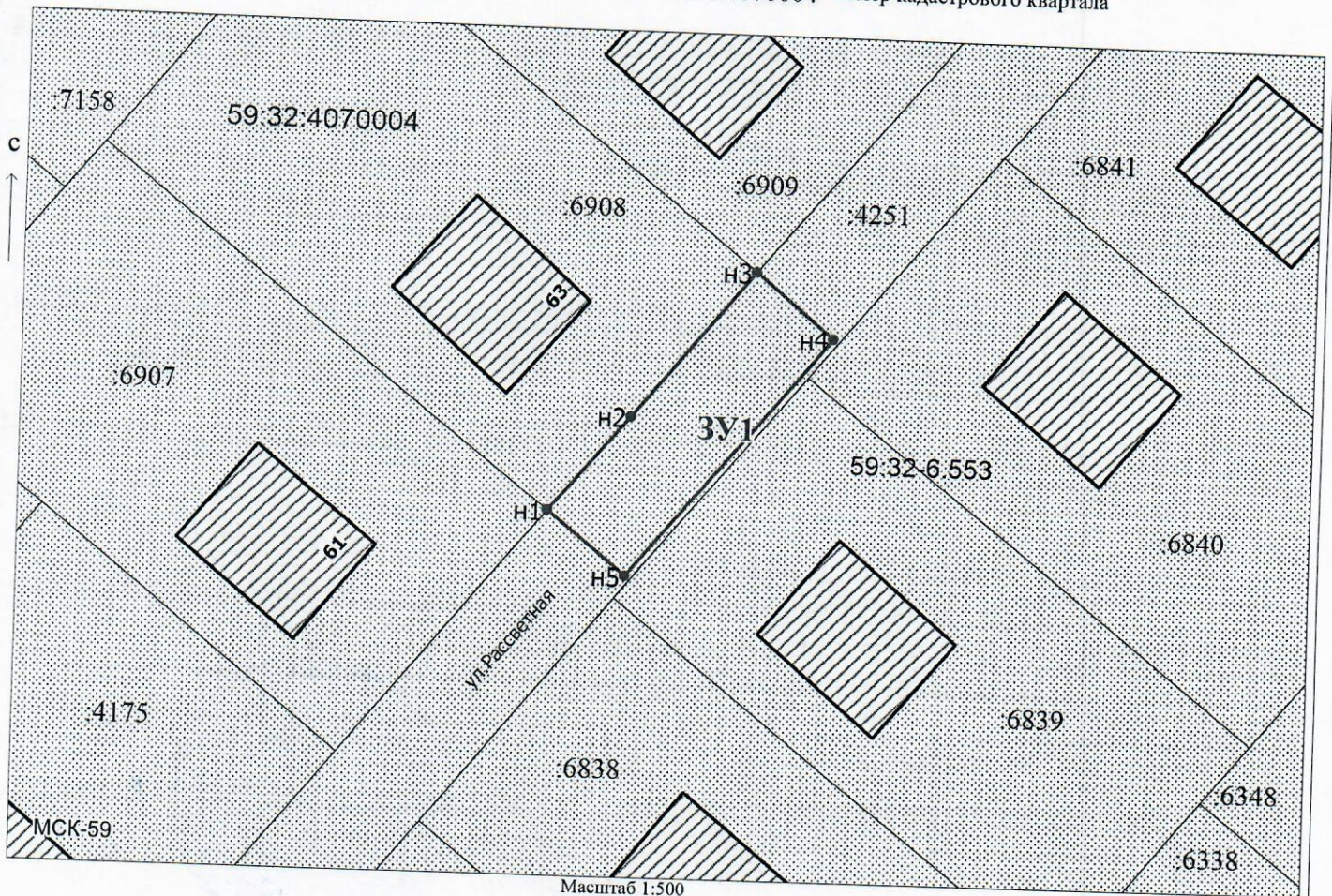
Каталог координат, м

№ точки границы	X	Y
n1	503549.27	2211277.33
n2	503556.48	2211283.33
n3	503567.34	2211292.36
n4	503562.61	2211298.13
n5	503544.56	2211283.21

Описание границ смежных землепользователей:  
 От точки n1 до точки n3 - земельный участок с кадастровым номером 59:32:4070004:6908  
 От точки n3 до точки n1 - земельный участок с кадастровым номером 59:32:4070004:4251

### Условные обозначения:

-  - предполагаемый участок земель, на которых планируется размещение объекта
  -  - границы и номер земельного участка, сведения о которых внесены в ЕГРН
  -  - границы объекта капитального строит-ва, сведения о котором внесены в ЕГРН
  -  - граница кадастрового квартала
  -  - зоны с особыми условиями использования территории, сведения о которых внесены в ЕГРН
  -  - обозначение запрашиваемого земельного участка
  -  - характерная точка границ земель или части земельного участка
- 59:32:4070004 - номер кадастрового квартала



Заявитель: Киямова Д.Х. / Киямова Д.Х.  
 (подпись, расшифровка подписи)

МП

(для юридических лиц  
и индивидуальных предпринимателей)